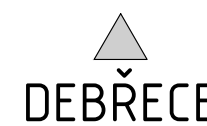
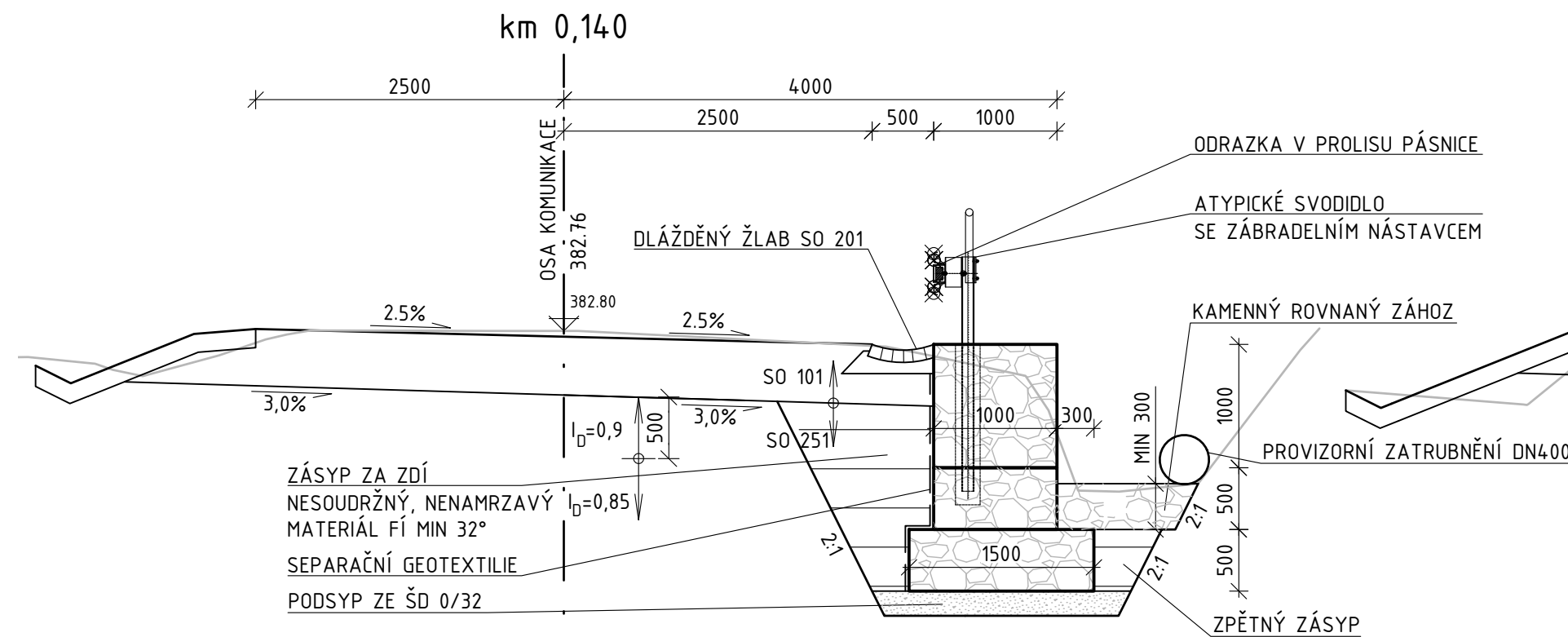


## NEZAPAŽENÝ ÚSEK

SKUHROV n. B.

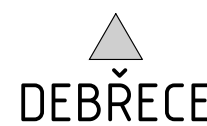


km 0,140

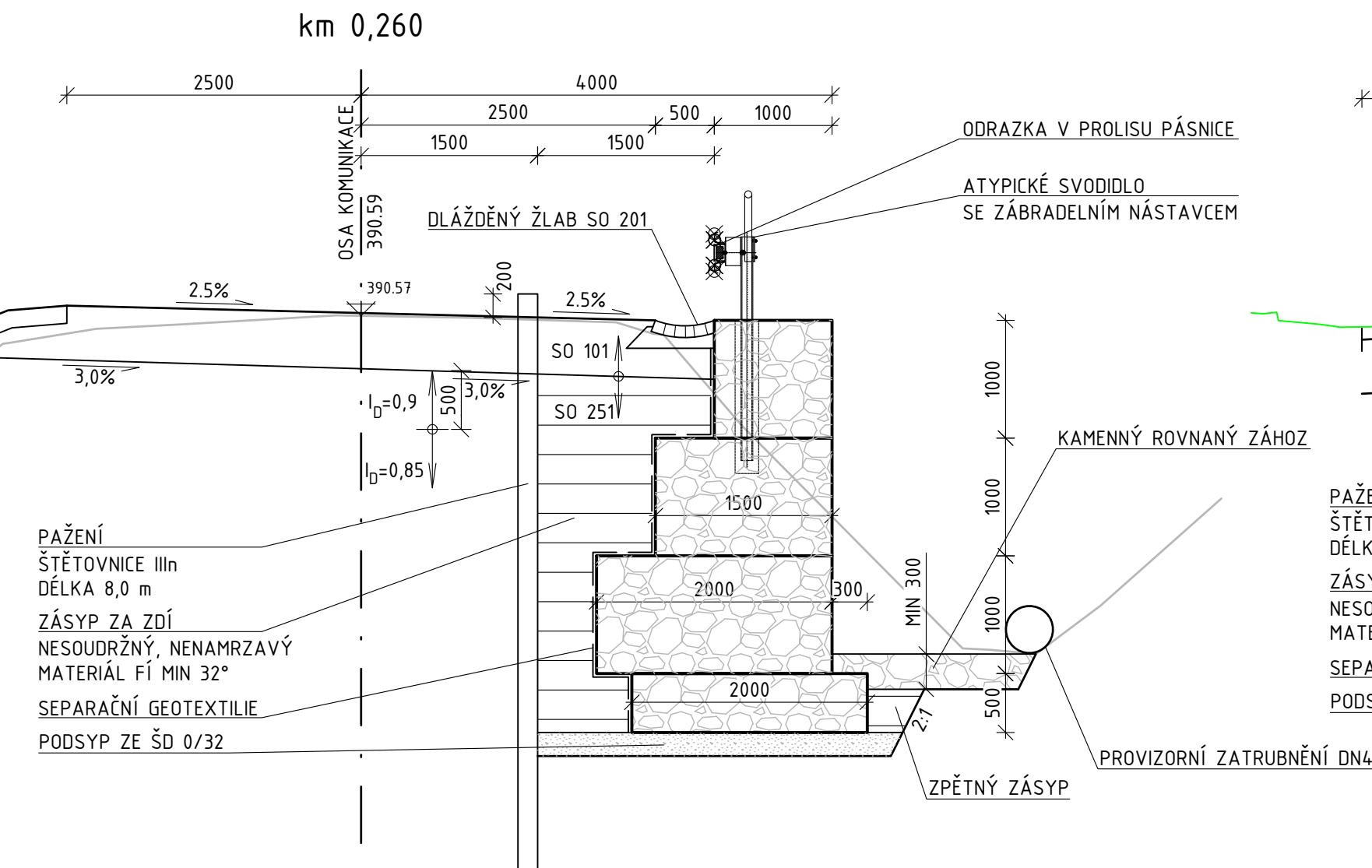


## ZAPŮJČENÝ ÚSEK

SKUHROV n. B.




km 0,260

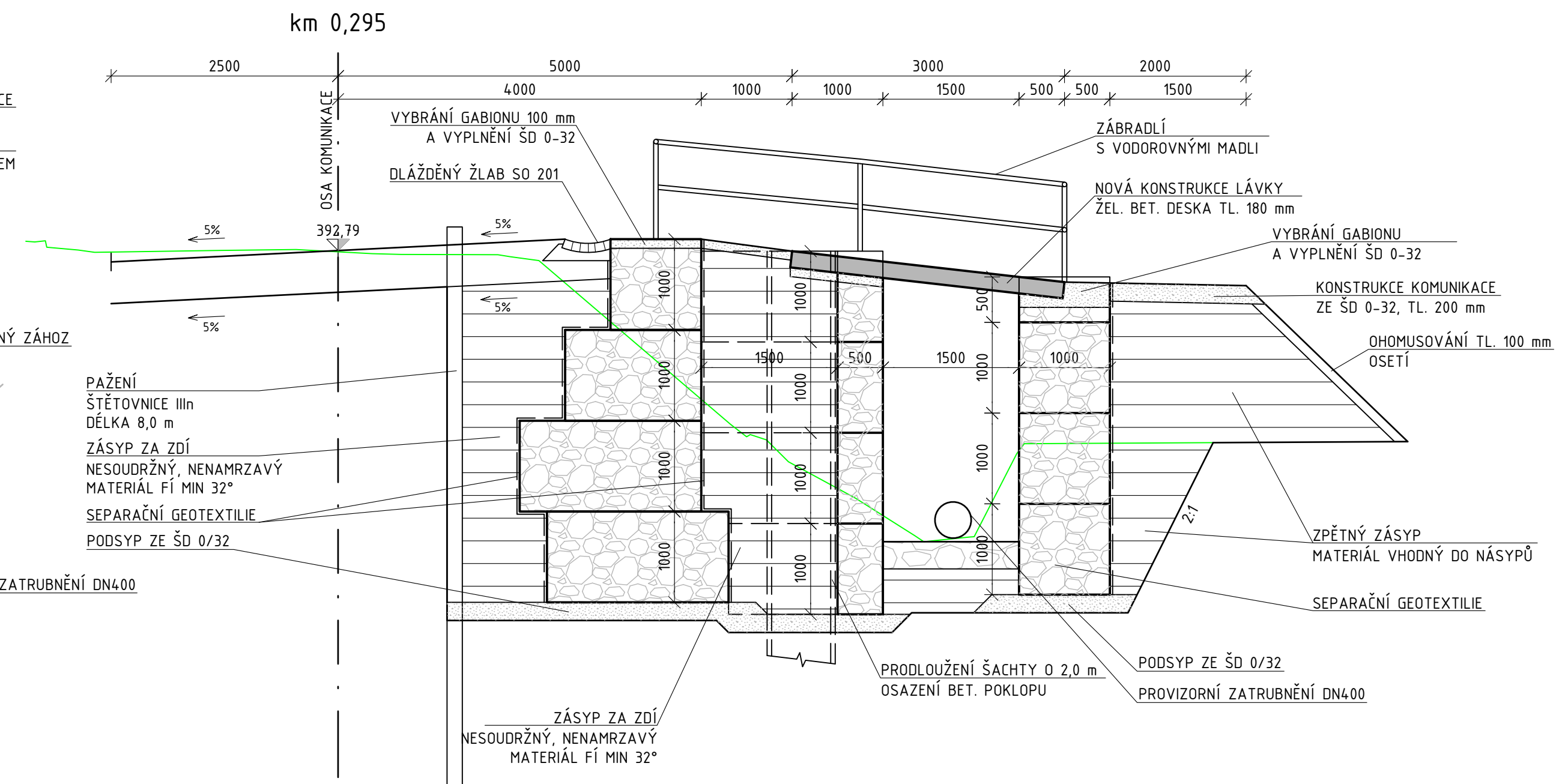


## ŘEZ LÁVKOU

SKUHROV n. B.



km 0.295



Souřadnicový systém: JTSK  
Výškový systém: Bpv

Investor:



## DODATEK - AKTUALIZACE

**Královéhradecký kraj**  
Pivovarské náměstí 1245, 500 03 Hradec Králové

<div>OBJEDNATEL:</div> <div><div>ÚDRŽBA SILNIC Královéhradeckého kraje a.s.</div></div> <div>ÚDRŽBA SILNIC Královéhradeckého kraje a.s. Kutnohorská 59 500 04 Hradec Králové</div>	<div>NÁZEV AKCE:</div> <div>III/32111 SKUHROV NAD BĚLOU - REKONSTRUKCE OPĚRNÝCH ZDÍ</div>							
	<div>STAVEBNÍ OBJEKT:</div> <div>SO 201 - OPĚRNÉ ZDI</div>							
	<div>PŘÍLOHA:</div> <div>VZOROVÉ PŘÍČNÉ ŘEZY - ÚSEK 3 (km 0.208 - 0.313)</div>							
	<div>ZHOTOVITEL:</div> <div><div>M - PROJEKCE s.r.o. Resslova 956/13 500 02 Hradec Králové www.m-projekce.cz</div></div>							
<div>VYPRACOVAL:</div>		<div>Ing. M. ŠEPS</div>		<div></div>		<div>PARÉ:</div>		
<div>ZODP. PROJEKTANT:</div>		<div>Ing. M. ŠEPS</div>		<div></div>				
<div>KONTROLA:</div>		<div>Ing. J. EHRENBERGER</div>		<div></div>				
<div>MĚŘÍTKO:</div>		<div>Č. ZAKÁZKY:</div>		<div>STUPEŇ:</div>		<div>DATUM:</div>	<div>ČÁST:</div>	<div>PŘÍLOHA:</div>
<div>-</div>		<div>17-148-02</div>		<div>PDPs</div>		<div>12/2025</div>	<div>C</div>	<div>4.2</div>